

x-5891200.00  
y-8440550.00

x-5891100.00  
y-8440400.00


Posiada  
geodez  
techni  
jestem  
oswied  
Identyfik  
Organ  
zgłos  
Wykonaw  
Nr oraz  
zawiera  
Imię i naz  
zawodow

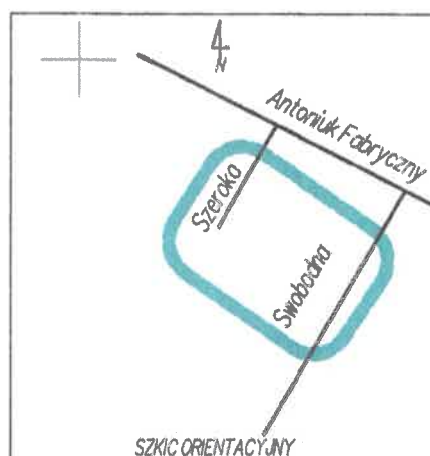
MAPA	
Oznaczenie kancelaryjne	
Numer roboty wykonawcy	
Nazwa miejscowości	
Jednostka ewidencyjna	
Obwód ewidencyjny	
Ulica	
Numer działki	
Sekcje	
Skala mapy	
Nazwa układu	współrzędne
	wysokość
W oznaczonym zakresie	
Mapa aktualna na dzień	
Data opracowania mapy	
Opracowanie numeryczne	
USŁUGI GEODEZYJNE	
GEOINTO	
15-873-Białystok, ul. Johna	
NIP 545-110-0000	
nazwa / imię i nazwisko	
podpis osoby reprezentującej	
wykonano	

Wykaz punktów o  
SP 138121, 13810, 1381



[illegible]

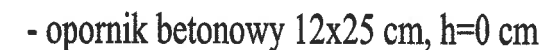
Identyfikator zgłoszenia prac geodezyjnych	DGE-11.6642.2.2107.2025
Organ Służby Geodezyjnej, który otrzymał zgłoszenie	PREZYDENT MIASTO BIAŁEGOSTOKU
Wykonawca prac geodezyjnych	GEONED
Nr oraz data sporządzenia dokumentu zawierającego wynik pozytywnej weryfikacji	DGE-11.6642.2.2107.2025... z dn. 08.10.2025
Imię i nazwisko oraz nr uprawnień zawodowych kierownika prac	




Oznaczenie kancelarii nie zgłoszenia pracy geodezyjnej		DGE-11.6642.2.2107.2025
Numer roboty wykonawcy		389/2025
Nazwa miejscowości		Białystok
Jednostka ewidencyjna	identyfikator	206101.1
	nazwa	Białystok
Obszr ewidencyjny		nazwa, identyfikator 0002 Wysoki Stoczek
Ulica		Swoboda
Numer działki		1867/35
Seksje		8.194.13.18.4.3; 8.194.13.18.4.2; 8.194.13.18.4.1
Skala mapy		1:500
Nazwa układu	współrzędnych prostokątnych płaskich	PL-2000 strefa 8
	wysokościowego	PL-EVRF2007-NH (Amsterdam)
W oznaczonym zakresie opracowania		
Mapa aktualna na dzień		19.09.2025
Data opracowania mapy		19.09.2025
Opracowanie numeryczne: Tadeusz Mazurek		
<b>USŁUGI GEODEZYJNO-INFORMATYCZNE</b> <b>GEOTFO Tadeusz Mazurek</b> 15-873 Białystok, ul. Bohaterów Monte Cassino 3/7 tel. 607 036 213 NIP 545-110-02-90 REG. 20084767		
<b>GEODETA UPRAWNIONY</b> Tadeusz Mazurek Białystok, ul. Bohaterów Monte Cassino 3/7 upr. nr 21001, tel. 607 036 213		
nazwa / imię i nazwisko wykonawcy podpis osoby reprezentującej wykonawcę		imię i nazwisko nr uprawnień podpis geodety uprawnionego który sporządził mapę

LEGENDA:

### PROJEKTOWANE:



ISTNIEJĄCE:



cm, n-2 cm

ZATWIERDZAM Z UWAGAMI BEZ UWAG  
~~SALUSZCZOWA~~ OGRANICZAJĄCĄ RUCHU

W pasie drogowym

*Sarobodue Spkarnie*

W Białymstoku: Tamto w którym powinna zostać wprowadzona  
zawieszona ograniczenia ruchu

30.11.2016

Jednostka wprowadzająca ograniczenia ruchu zobowiązana  
jest zawiesić organ kierującego ruchem, zarząd drog  
oraz właściwego Komendanta Policji Chłopinie wprowadzania  
ograniczenia ruchu 7 dni przed dniem jego wprowadzenia

*Sarobodue* podpis

...MIASTA



...Podpis

...Inspektor

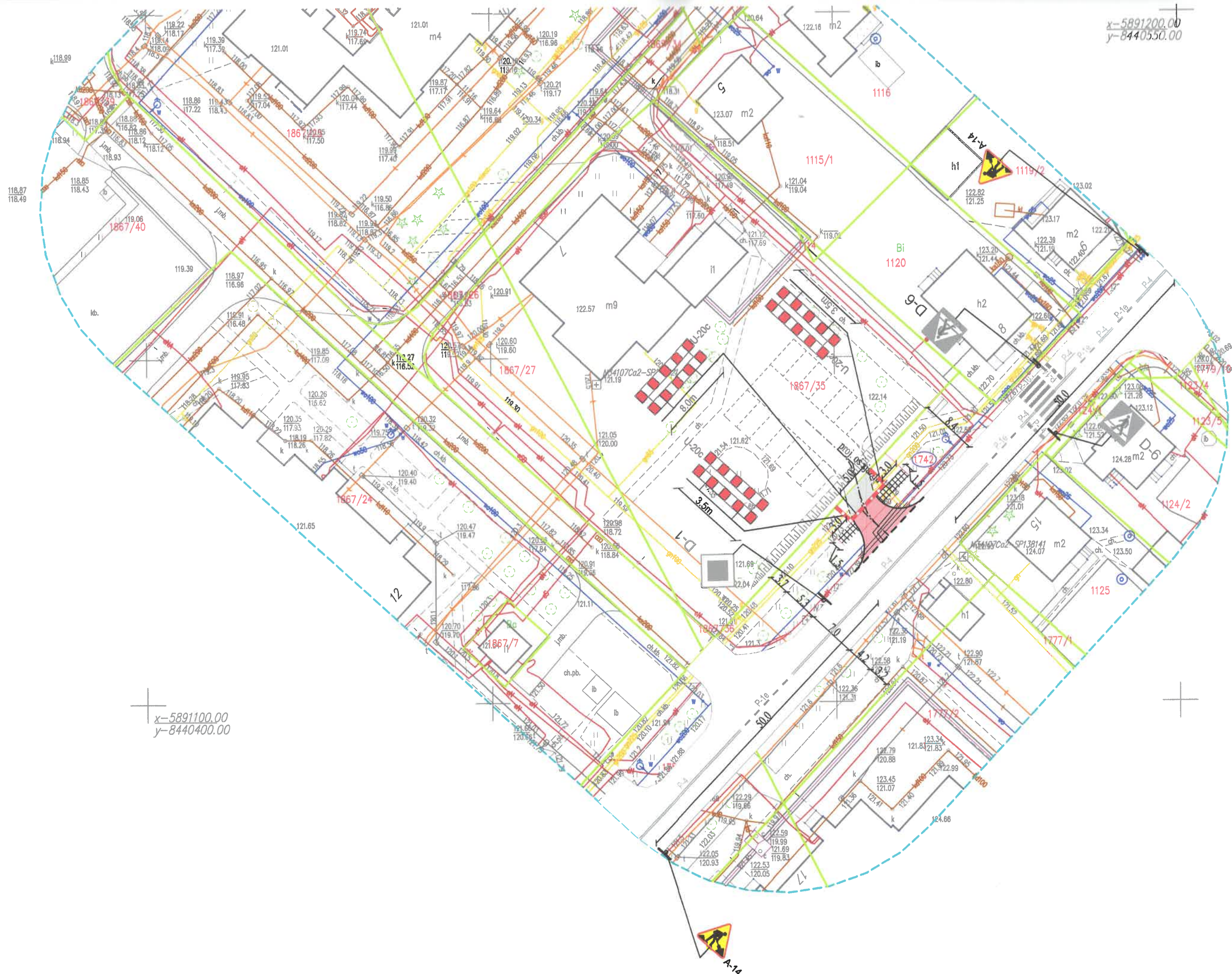
...Inżynier Ruchu

ZALĄCZNIK DO UZGODNIENIA

ZALĄCZNIK DO UZGODNIENIA  
nr ZDM-II.7230.18.2025  
z dnia 21.10.2025

		M. Gwiazdowski, A. Sosnowski ul. Elewatorska 13C, 15-620 Białystok tel. 85 652 06 80, e-mail: drogowskaz-sc@o2.pl	
Stadium :  <b>COR</b>	Nazwa rysunku: <b>Projekt zagospodarowania terenu - ETAP I</b>	Rysunek nr:  <b>2.1</b>	
Skala :  <b>1:500</b>	Objekt: <b>Budowa zjazdu zwykłego w pasie drogowym ul. Swobodnej w Białymstoku (dz. drog. nr ewid. 1742) do obsługi komunikacyjnej projektowanego parkingu ogólnodostępnego dla samochodów osobowych zlokalizowanego na dz. o nr ewid. 1867/35</b>		Data :  <b>14.10.2025r.</b>
<b>BRANŻA DROGOWA</b>			
Projektant:  Imię i nazwisko nazwa:		Podpis:	
mgr inż. Adam Sosnowski Bł 45/02			





x-5891200.00  
y-8440550.00

x-5891100.00  
y-8440400.00

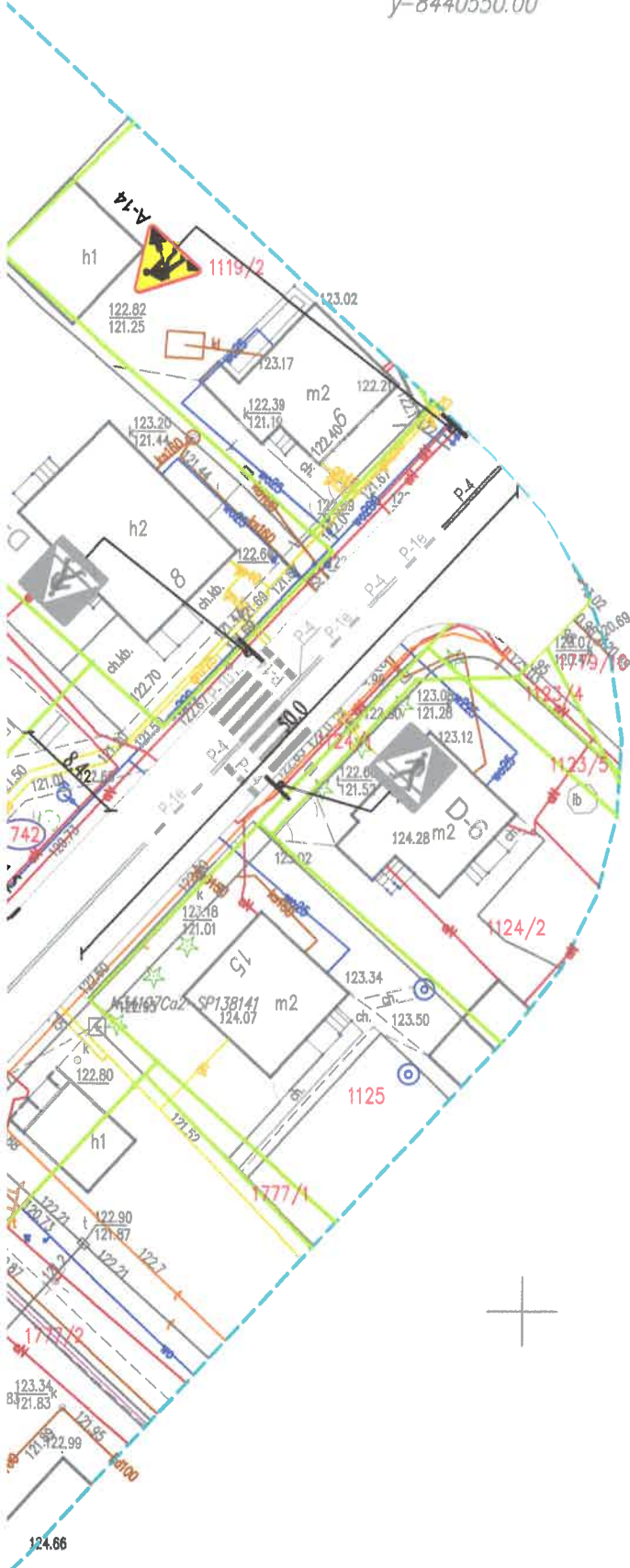
Podpis  
geod. techn.  
jest  
oswied.  
Identyfikacja  
Organizacji  
Wykonawcy  
Nr. arch.  
zawieszki  
Imię i nazwisko  
zawieszki

MAPA	
Oznaczenie kancelaryjne	
Numer roboty wykonanej	
Nazwa miejscowości	
Jednostka ewidencyjna	
Obwód ewidencyjny	
Ulica	
Numer działki	
Sekcje	
Skala mapy	
Nazwa układu	współrzędne
W oznaczonym zakresie	
Mapa aktualna na dzień	
Data opracowania mapy	
Opracowanie numeracyjne	
USŁUGI GEODEZYJNE	
GEOD. I	
13-871 Białystok, ul. ...	
tel. ...	
NIP 545-110-0000	
nazwa / imię i nazwisko	
podpis osoby wykonawcy	

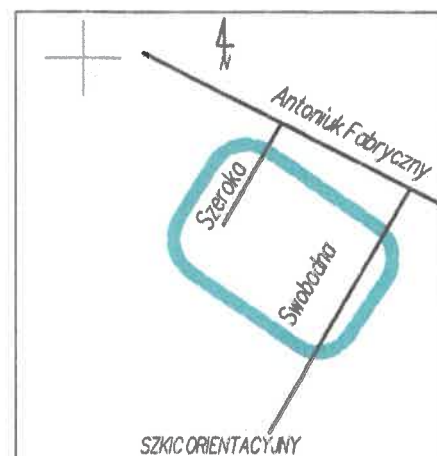
Wykaz punktów  
SP 138121, 13810, 1



x-5891200.00  
y-8440550.00




Poświadczam, że niniejszy dokument został opracowany w wyniku prac geodezyjnych i kartograficznych, których rezultaty zawiera operat techniczny pozytywnie zweryfikowany. Jednocześnie informuję, że jestem świadomy odpowiedzialności karnej za złożenie fałszywego oświadczenia.	
Identyfikator zgłoszenia prac geodezyjnych	DGE-II.6642.2.2107.2025
Organ Służby Geodezyjnej, który otrzymał zgłoszenie	PREZYDENT MIASTA BIAŁEGOSTOKU
Wykonawca prac geodezyjnych	GEOINFO
Nr oraz data sporządzenia dokumentu zawierającego wynik pozytywnej weryfikacji	DGE-II.6642.2.2107.2025 z dn. 08.10.2025
Imię i nazwisko oraz nr uprawnień zawodowych kierownika prac	



MAPA DO CELÓW PROJEKTOWYCH	
Oznaczenie kancelaryjne zgłoszenia pracy geodezyjnej	DGE-II.6642.2.2107.2025
Numer roboty wykonawcy	389/2025
Nazwa miejscowości	Białystok
Jednostka ewidencyjna	identyfikator: 206101.1 nazwa: Białystok
Obwód ewidencyjny	nazwa, identyfikator: 0002 Wysoki Stoczek
Ulica	Swobodna
Numer działki	1867/35
Sekcje	8.194.13.18.4.3; 8.194.13.18.4.2; 8.194.13.18.4.1
Skala mapy	1:500
Nazwa układu	współrzędnych prostokątnych płaskich: PL-2000 strefa 8 wysokościowego: PL-EVRF2007-NH (Amsterdam)
W oznaczonym zakresie opracowania	
Mapa aktualna na dzień	19.09.2025
Data opracowania mapy	19.09.2025
Opracowanie numeryczne: Tadeusz Mazurczyk	
USŁUGI GEODEZYJNO-INFORMATYCZNE GEOINFO Tadeusz Mazurczyk 15-473 Białystok, ul. Bohaterów Monte Cassino 3/7 tel. 607 036 213 NIP 545-110-02-50 REG. 20044767	GEODETA UPRAWNIONY Tadeusz Mazurczyk Białystok, ul. Bohaterów Monte Cassino 3/7 wpz nr 20091, tel. 607 036 213
nazwa / imię i nazwisko wykonawcy podpis osoby reprezentującej wykonawcę	imię i nazwisko nr uprawnień podpis geodety uprawnionego który sporządził mapę

Wykaz punktów osnowy klasy 2, 3 w granicach opracowania:  
SP 138121, 13810, 138141



## LEGENDA:

### PROJEKTOWANE:

- nawierzchnia zjazdu z betonowej kostki brukowej szarej
- nawierzchnia zjazdu z betonowej kostki brukowej czerwonej
- opornik betonowy 12x25 cm, h=0 cm
- krawężnik najazdowy 20x22 cm, h=2 cm
- A-14 - oznakowanie pionowe
- chodnik tymczasowy

### ISTNIEJĄCE:

- 1742 - działka na której zlokalizowana jest inwestycja
- P-4 - oznakowanie poziome
- D-1 - oznakowanie pionowe

ZAŁĄCZNIK DO UZGODNIENIA  
nr ZDM-II.7230 1.8.2025  
z dnia 21.10.2025

<b>Drogowskaz S.C.</b> M. Gwiazdowski, A. Sosnowski ul. Elewatorska 13C, 15-620 Białystok tel. 85 652 06 80, e-mail: drogowskaz-sc@o2.pl		
Stadium: <b>COR</b>	Nazwa rysunku: Projekt zagospodarowania terenu - ETAP II	Rysunek nr: <b>2.2</b>
Skala: <b>1:500</b>	Opis: Budowa zjazdu zwykłego w pasie drogowym ul. Swobodnej w Białymstoku (dz. drog. nr ewid. 1742) do obsługi komunikacyjnej projektowanego parkingu ogólnodostępnego dla samochodów osobowych zlokalizowanego na dz. o nr ewid. 1867/35	Data: 14.10.2025r.
BRANŻA DROGOWA		
Projektant: mgr inż. Adam Sosnowski B1 45/02		Podpis: