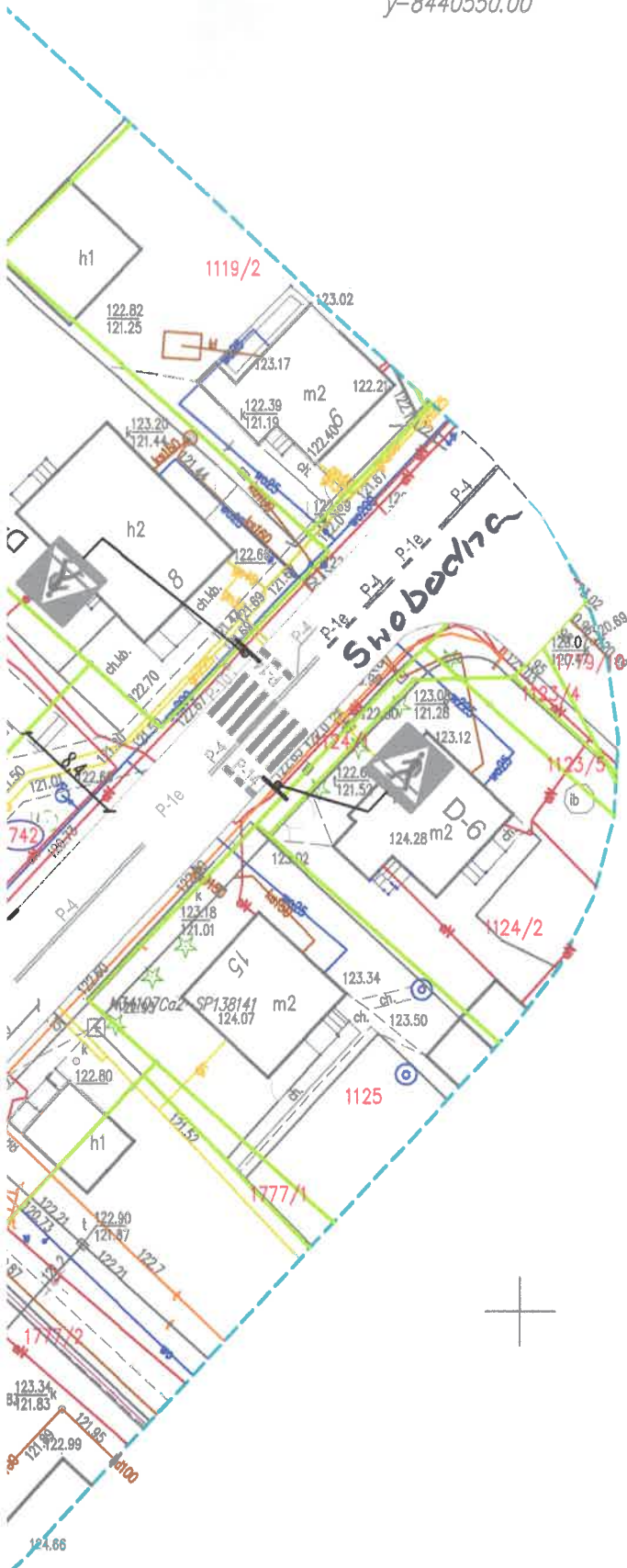
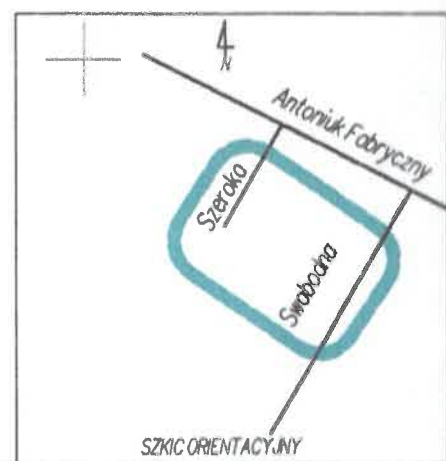


x-5891200.00
y-8440550.00



Poświadczam, że niniejszy dokument został opracowany w wyniku prac geodezyjnych i kartograficznych, których rezultaty zawiera operat techniczny pozytywnie zweryfikowany. Jednocześnie informuję, że jestem świadomy odpowiedzialności karnej za złożenie fałszywego oświadczenia.

Identyfikator zgłoszenia prac geodezyjnych	DGE-II.6642.2.2107.2025
Organ Służby Geodezyjnej, który otrzymał zgłoszenie	PREZYDENT MIASTA BIAŁEGOSTOKU
Wykonawca prac geodezyjnych	GEOINFO
Nr oraz data sporządzenia dokumentu zawierającego wynik pozytywnej weryfikacji	DGE-II.6642.2.2107.2025 z dn. 08.10.2025
Imię i nazwisko oraz nr uprawnień zawodowych kierownika prac	T. Mazurczyk



MAPA DO CELÓW PROJEKTOWYCH	
Oznaczenie kancelaryjne zgłoszenia pracy geodezyjnej	DGE-II.6642.2.2107.2025
Numer roboty wykonawcy	389/2025
Nazwa miejscowości	Białystok
Jednostka ewidencyjna	identyfikator: 206101.1 nazwa: Białystok
Obwód ewidencyjny	nazwa, identyfikator: 0002 Wysoki Stoczek
Ulica	Swobodna
Numer działki	1867/35
Sekcje	8.194.13.18.4.3; 8.194.13.18.4.2; 8.194.13.18.4.1
Skala mapy	1:500
Nazwa układu	współrzędnych prostokątnych płaskich: PL-2000 strefa 8 wysokościowego: PL-EVRF2007-NH (Amsterdam)
W oznaczonym zakresie opracowania	
Mapa aktualna na dzień	19.09.2025
Data opracowania mapy	19.09.2025
Opracowanie numeryczne: Tadeusz Mazurczyk	
USŁUGI GEODEZYJNO-INFORMATYCZNE GEOINFO Tadeusz Mazurczyk 15-873 Białystok, ul. Bohaterów Monte Cassino 3/7 tel. 667 036 213 NIP 545-110-42-99 REG. 20014767	GEODETA UPRAWNIONY Tadeusz Mazurczyk Białystok, ul. Bohaterów Monte Cassino 3/7 upr. nr 20080, tel. 607 036 213
nazwa / imię i nazwisko wykonawcy podpis osoby reprezentującej wykonawcę	imię i nazwisko nr uprawnień podpis geodety uprawnionego który sporządził mapę

Wykaz punktów osnowy klasy 2, 3 w granicach opracowania:
SP 138121, 13810, 138141

ZALĄCZNIK DO ZGODNIENIA
nr ZDM-II.7230 1.8.2025
z dnia 18.10.2025

URZĄD MIEJSKI W BIAŁYMSTOKU
ZARZĄD DRÓG MIEJSKICH
ul. Składowa 11, 15-399 Białystok

ZATWIERDZAM Z UWAGAMI BEZ UWAG
STAŁĄ CZASOWĄ ORGANIZACJĘ RUCHU
W pasie drogowym ul. Swobodna
w Białymstoku. Termin w którym powinna zostać wprowadzona
zatwierdzona organizacja ruchu do 31.11.2025r.
Jednostka wprowadzająca organizację ruchu zobowiązana
jest zawiadomić organ zarządzający ruchem, zarząd dróg
oraz właściwego Komendanta Policji o terminie wprowadzenia
organizacji ruchu co najmniej 7 dni przed dniem jej wprowadzenia.
Białystok, 20.10.2025 podpis: Marzena Dubowska
Dyrektor Zarządu Dróg Miejskich

LEGENDA:

PROJEKTOWANE:


- nawierzchnia zjazdu z betonowej kostki brukowej szarej
- nawierzchnia zjazdu z betonowej kostki brukowej czerwonej
- opornik betonowy 12x25 cm, h=0 cm
- krawężnik najazdowy 20x22 cm, h=2 cm
- oznakowanie poziome

ISTNIEJĄCE:

- działka na której zlokalizowana jest inwestycja
- oznakowanie poziome
- oznakowanie pionowe

ZALĄCZNIK DO UZGODNIENIA
nr ZDM-II.7230 1.8.2025
z dnia 21.10.2025

Drogowskaz s.c.			M. Gwiazdowski, A. Sosnowski ul. Elewatorska 13C, 15-620 Białystok tel. 85 652 06 80, e-mail: drogowskaz-sc@o2.pl	
Stadium : SOR	Nazwa rysunku: Projekt zagospodarowania terenu	Rysunek nr: 2		
Skala : 1:500	Objekt: Budowa zjazdu zwykłego w pasie drogowym ul. Swobodnej w Białymstoku (dz. drog. nr ewid. 1742) do obsługi komunikacyjnej projektowanego parkingu ogólnodostępnego dla samochodów osobowych zlokalizowanego na dz. o nr ewid. 1867/35	Data : 14.10.2025r.		
BRANŻA DROGOWA				
Projektant:				
Imię i nazwisko nr upr.:				
mgr inż. Adam Sosnowski BI 45/02				
Podpis:				



Imię i nazwisko oraz nr uprawnień
zawodowych kierownika prac



Opracowanie numeryczne: Tadeusz Mazurczyk

USŁUGI GEODEZYJNO-INFORMATYCZNE
GEONFO Tadeusz Mazurczyk
15-873 Białystok, ul. Bohaterów Monte Cassino 3/7
tel. 607 036 213
NIP 595-110-02-99 REG. 2008/4767

GEODETA UPRAWNIONY
Tadeusz Mazurczyk
Białystok, Al. Bohaterów Monte Cassino 3/7
upr nr 20089, tel. 607 036 213

nazwisko / imię i nazwisko wykonawcy
podpis osoby reprezentującej
wykonawcę

imię i nazwisko nr uprawnień
podpis geodety uprawnionego
który sporządził mapę

Wykaz punktów osnowy klasy 2, 3 w granicach opracowania:
SP 138121, 13810, 138141