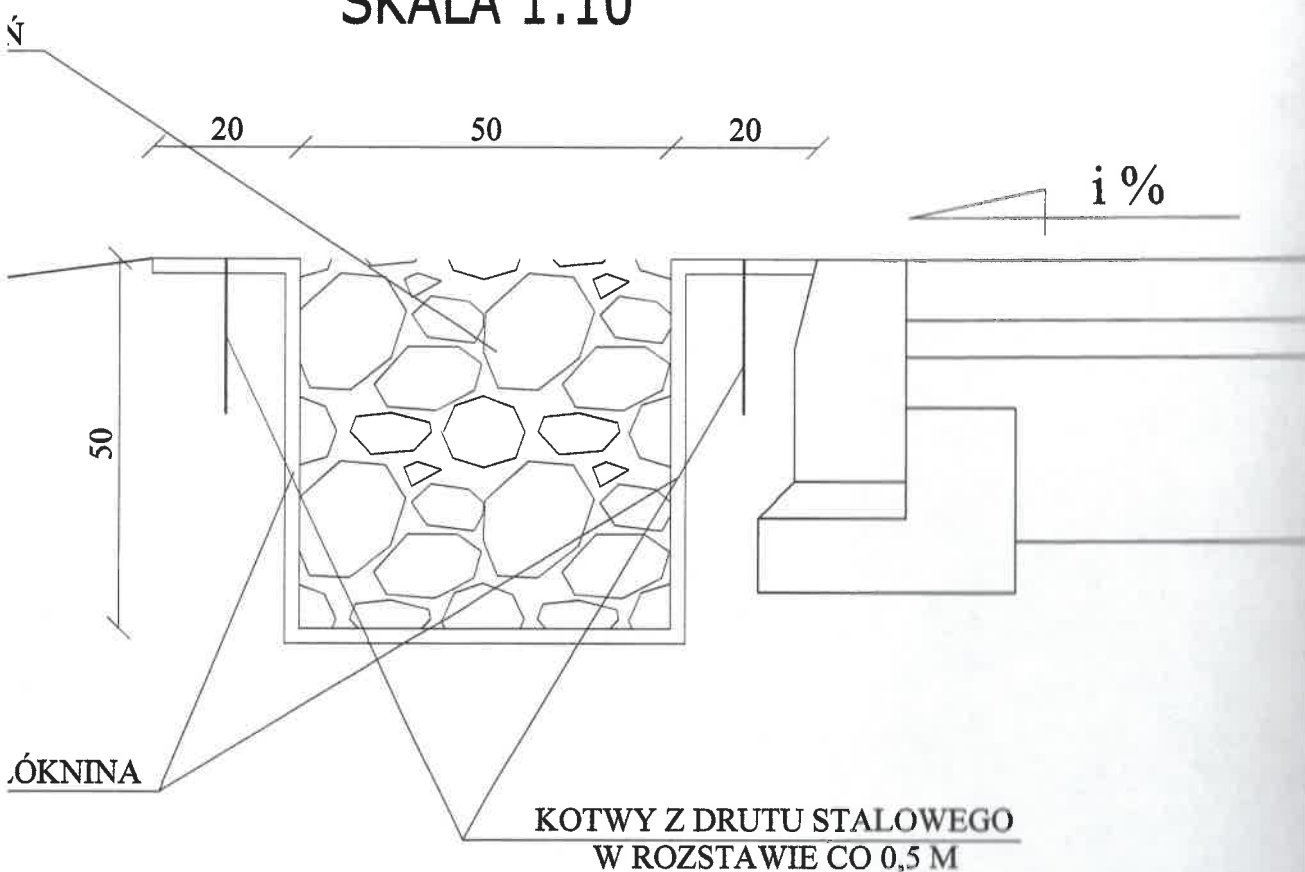




## SZCZEGÓŁ FILTRA ŻWIROWEGO SKALA 1:10



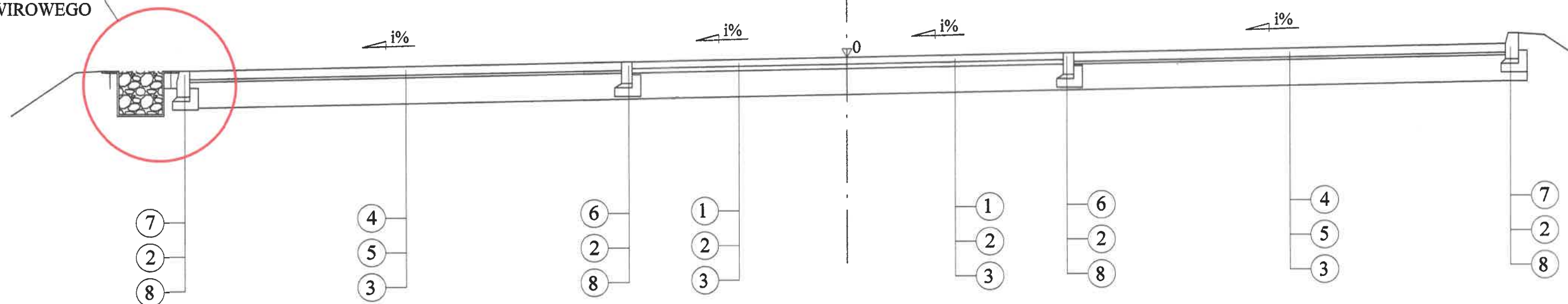
- ① - nawierzchnia z kostki betonowej brukowej grub. 8 cm
- ② - podsypka cementowo-piaskowa grub. 5 cm
- ③ - podbudowa zasadnicza z mieszanki niezwiązanej z kruszywem C<sub>50/30</sub> stabilizowanej mechanicznie grub. 30 cm
- ④ - nawierzchnia z płyt betonowych ażurowych 60x40x10 cm grub. 10 cm
- ⑤ - podsypka cementowo-piaskowa grub. 3 cm
- ⑥ - opornik betonowy 12x25 cm
- ⑦ - krawężnik betonowy 15x30 cm
- ⑧ - ława betonowa z oporem

		M. Gwiazdowski, A. Sosnowski ul. Elewatorska 13/22, 15-620 Białystok tel. (085) 652 06 80, e-mail: drogowskaz-sc@o2.pl	
Stadium : <b>P.B.</b>	Nazwa rysunku: <b>Przekroje konstrukcyjne</b>	Rysunek nr: <b>3</b>	
Skala : <b>1:50</b>	Obiekt: Budowa dwóch parkingów ogólnodostępnych dla samochodów osobowych na 17 miejsc postojowych wraz z budową doziemnej instalacji oświetleniowej nN zlokalizowanych na części działek o nr ewid. : 1867/35, 1867/25, 1867/30 przy ul. Swobodnej w Białymstoku.	Data : <b>14.10.2025r.</b>	
	<b>BRANŻA DROGOWA</b>		
Projektant:		Podpis:	
Imię i nazwisko nr upr.:			
mgr inż. Adam Sosnowski Bł 45/02			

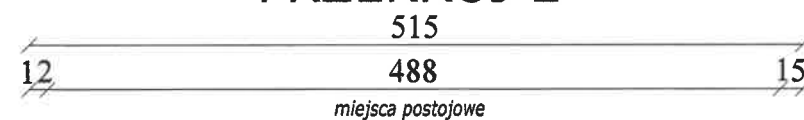
# PRZEKRÓJ 1



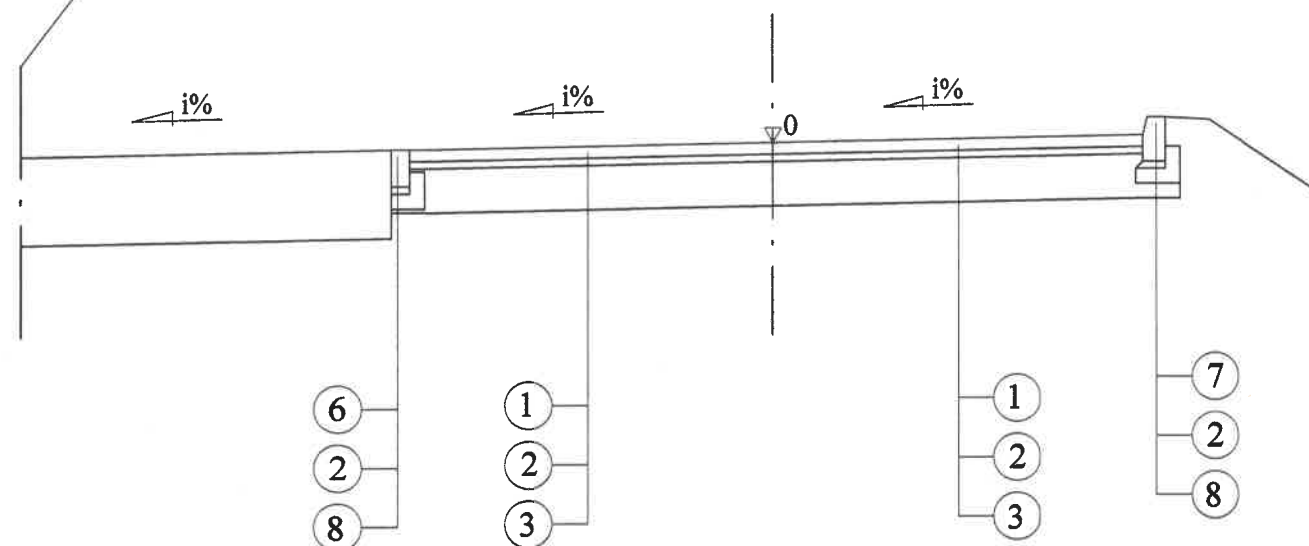
SZCZEGÓŁ  
FILTRA ŻWIROWEGO



## PRZEKRÓJ 2

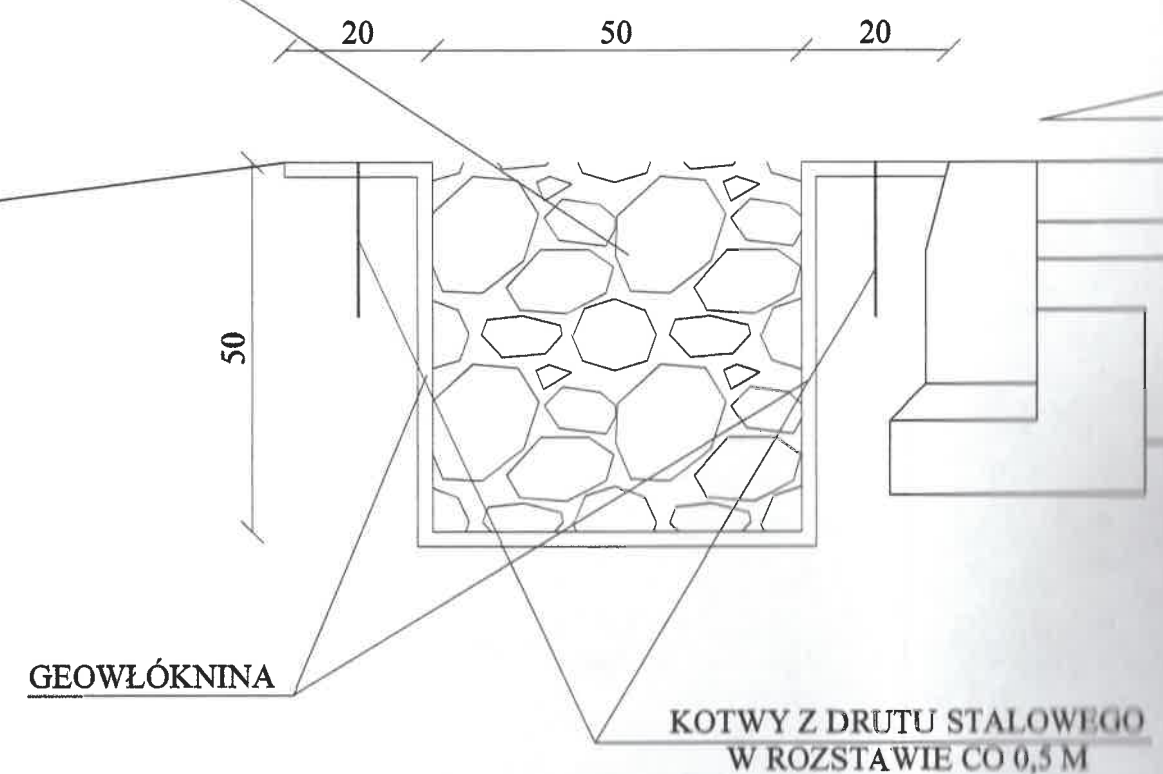


oś jezdni

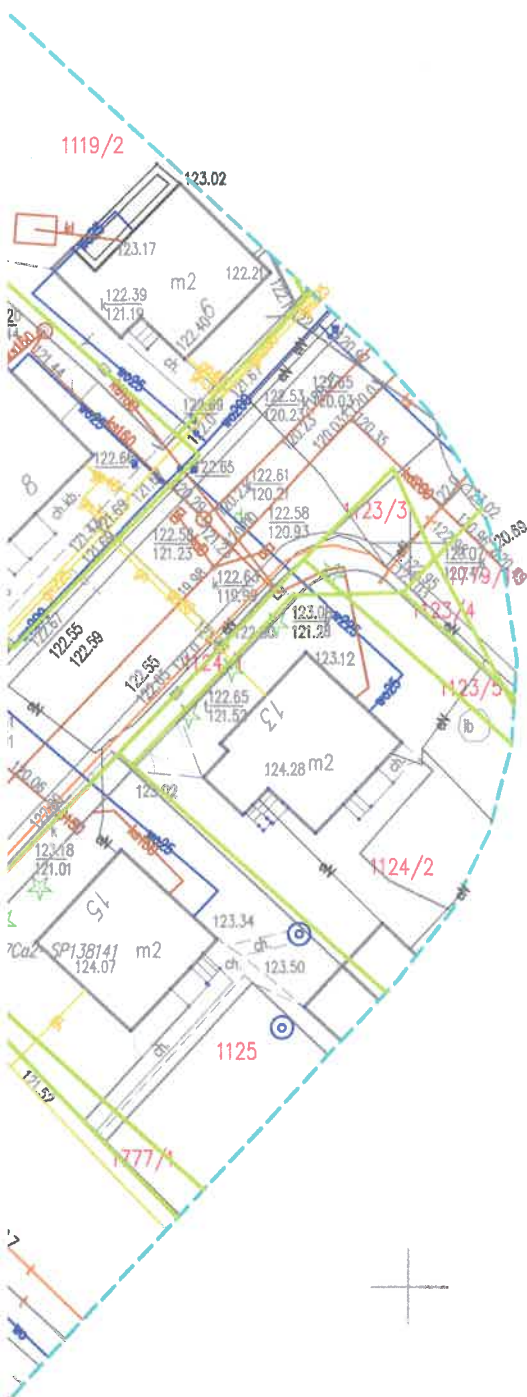


## SZCZEGÓŁ FILTRA ŻWIROWEGO SKALA 1:10

ŻWIR PŁUKANY LUB TŁUCZEŃ  
16 - 31,5 MM

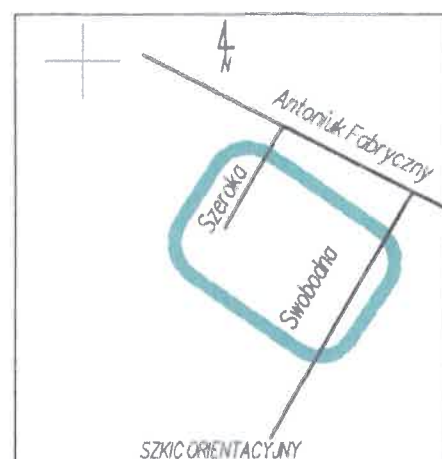


x-5891200.00  
y-8440550.00



Poświadczam, że niniejszy dokument został opracowany w wyniku prac geodezyjnych i kartograficznych, których rezultaty zawiera operat techniczny pozytywnie zweryfikowany. Jednocześnie informuje, że jestem świadomy odpowiedzialności karnej za złożenie fałszywego oświadczenia.

Identyfikator zgłoszenia prac geodezyjnych	DGE-II.6642.2.2107.2025
Organ Służby Geodezyjnej, który otrzymał zgłoszenie	PREZYDENT MIASTA BIAŁEGOSTOKU
Wykonawca prac geodezyjnych	GEOINFO
Nr oraz data sporządzenia dokumentu zawierającego wynik pozytywnej weryfikacji	DGE-II.6642.2.2107.2025 z dn. 08.10.2025
Imię i nazwisko oraz nr uprawnień zawodowych kierownika prac	[Podpis]



MAPA DO CELÓW PROJEKTOWYCH	
Oznaczenie kancelaryjne zgłoszenia pracy geodezyjnej	DGE-II.6642.2.2107.2025
Numer roboty wykonawcy	389/2025
Nazwa miejscowości	Białystok
Jednostka ewidencyjna	identyfikator: 206101_1 nazwa: Białystok
Obwód ewidencyjny	nazwa, identyfikator: 0002 Wysoki Stoczek
Ulica	Swobodna
Numer działki	1867/35
Sekcje	8.194.13.18.4.3; 8.194.13.18.4.2; 8.194.13.18.4.1
Skala mapy	1:500
Nazwa układu	współrzędnych prostokątnych płaskich: PL-2000 strefa 8 wysokościowego: PL-EVRF 2007-NH (Amsterdam)
W oznaczonym zakresie opracowania	
Mapa aktualna na dzień	19.09.2025
Data opracowania mapy	19.09.2025
Opracowanie numeryczne: Tadeusz Mazurczyk	
USŁUGI GEODEZYJNO-INFORMATYCZNE GEOINFO Tadeusz Mazurczyk 15-873 Białystok, ul. Bohaterów Monte Cassino 3/7 tel. 607 036 213 NIP: 545-110-42-99 REG. 200144767	
GEODETA UPRAWNIONY Tadeusz Mazurczyk Białystok, ul. Bohaterów Monte Cassino 3/7 upr. nr 2008PL, tel. 607 036 213	
nazwa / imię i nazwisko wykonawcy podpis osoby reprezentującej wykonawcę	
imię i nazwisko nr uprawnień podpis geodety uprawnionego który sporządził mapę	

Drogowskaz S.C.		M. Gwiazdowski, A. Sosnowski ul. Elewatorska 13C, 15-620 Białystok tel. 85 652 06 80, e-mail: drogowskaz-sc@o2.pl
Stadium : P.B.	Nazwa rysunku: Plan warstwicowy	Rysunek nr: 4
Skala : 1:500	Objekt: Budowa dwóch parkingów ogólnodostępnych dla samochodów osobowych na 17 miejsc postojowych wraz z budową doziemnej instalacji oświetleniowej nN zlokalizowanych na części działek o nr ewid. : 1867/35, 1867/25, 1867/30 przy ul. Swobodnej w Białymstoku.	Data : 14.10.2025r.
BRANŻA DROGOWA		
Projektant: mgr inż. Adam Sosnowski		Podpis:





x=5891200.00  
y=8440550.00

x=5891100.00  
y=8440400.00

Poświadczam, że  
geodezyjne i  
techniczne pomiary  
jestem świadomy  
i oświadczam.

Identyfikator zgłoszenia  
Organ Służby Geodezji  
zgłoszenie

Wykonawca prac geodezyjnych  
Nr oraz data sporządzenia  
zawierającego wyniki

Imię i nazwisko oraz  
zawodowych kierownik

<b>MAPA DO C...</b>	
Oznaczenie kancelaryjne zgłoszenia	
Numer roboty wykonawcy	
Nazwa miejscowości	
Jednostka ewidencyjna	identyfikator
Obreć ewidencyjny	nazwa, id
Ulica	Swoboda
Numer działki	1867/35
Sekcje	8, 194, 13
Skala mapy	
Nazwa układu	współrzędnych wysokościowego
W oznaczonym zakresie opracowania	
Mapa aktualna na dzień	
Data opracowania mapy	
Opracowanie numeryczne: Tadeusz	
<b>USŁUGI GEODEZYJNO-INFORMACYJNE</b>	
<b>GEODINFO Tadeusz Marzec</b>	
15-873 Białystok, ul. Wolności 100	
tel. 800 701 311	
NIP 56-110-129-000	
nazwa / imię i nazwisko wykonawcy podpis osoby reprezentującej wykonawcy	